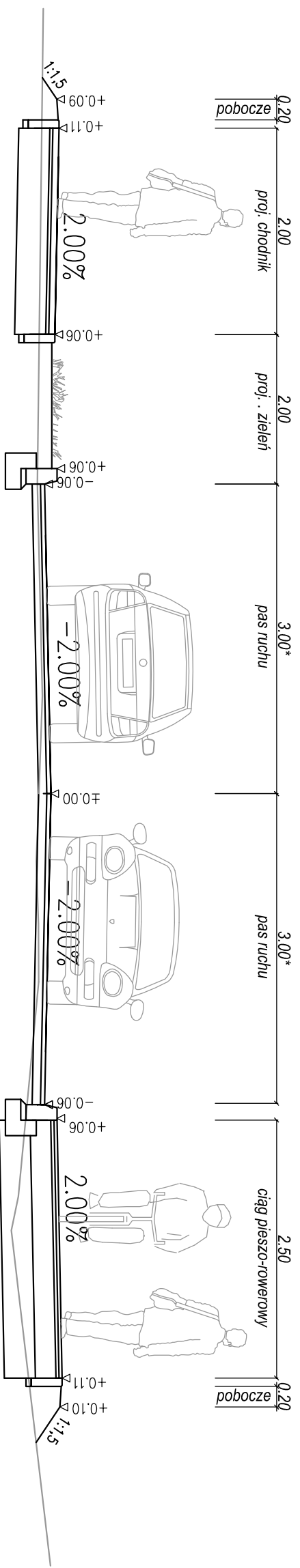
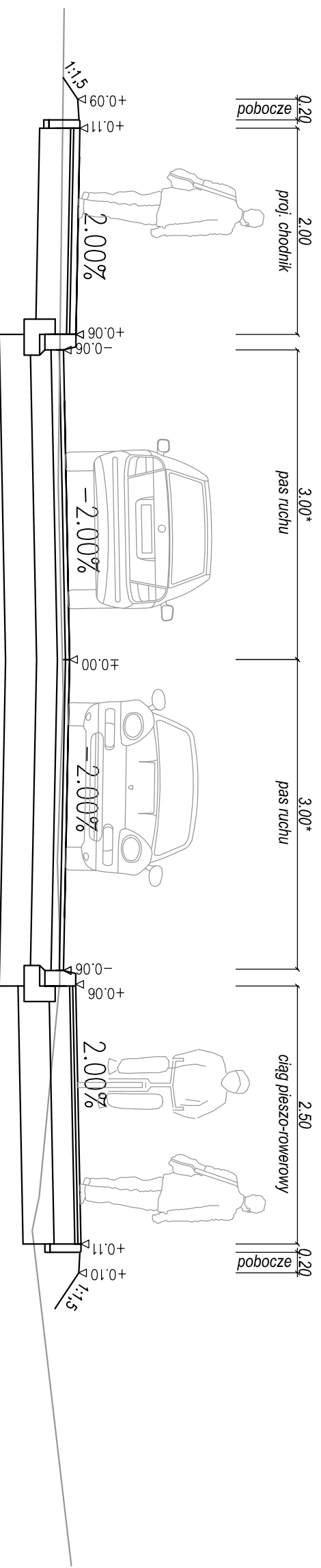



Przekrój P1 od km 0+017,00 do km 0+202,02



Przekrój P2 od km 0+202,02 do km 1+346,22



Zamawiający:



Gmina Piaski,
ul. Lubelska 77,
21-050 Piaski

Przeznaczenie:
opracowania:

„Rozbudowa drogi gminnej
nr 105816 - ul. Armii Krajowej
w m. Piaski”

Faza
opracowania:

PROJEKT TECHNICZNY

Skala:

1:50

Nazwa
rysunku:

PRZEKROJE NORMALNE

Funkcja:
Projektował:
Sprawdził:

Nazwisko:
mgr inż. Jarosław Jakiniec
mgr inż. Grzegorz Mazurkiewicz

Specjalność:
drogi

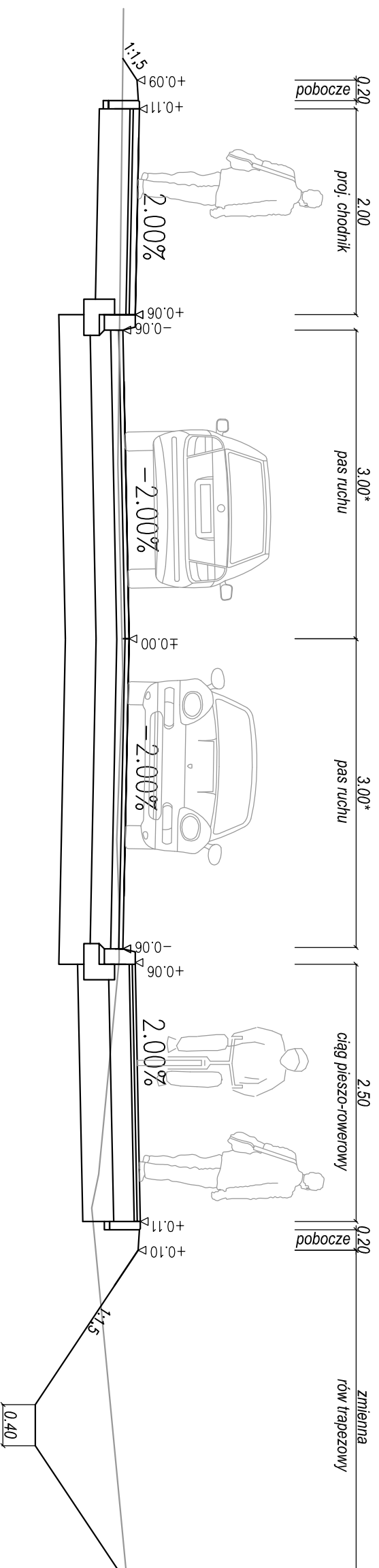
Nr uprawnień:
LUB/0010/PWOD/14
LUB/0379/PWBD/18

Podpis:

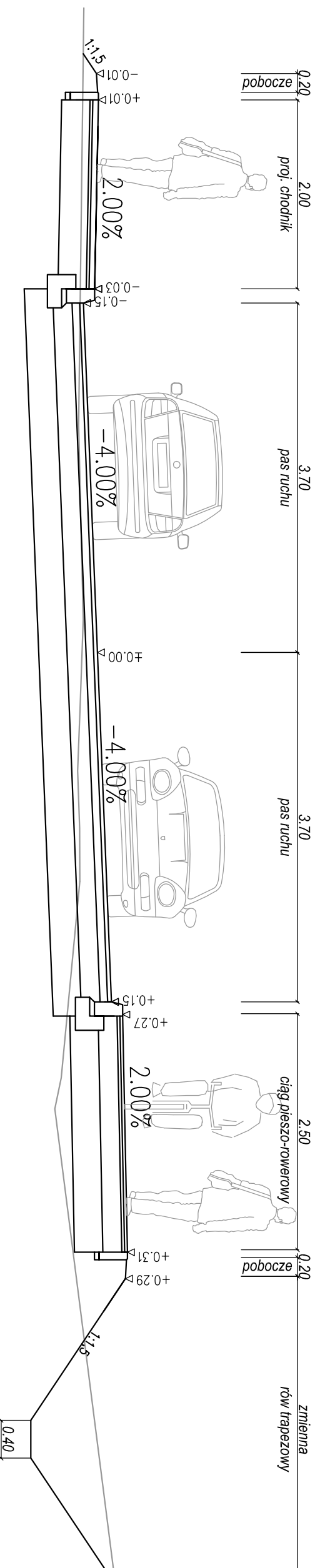
Data:
01.2023
01.2023

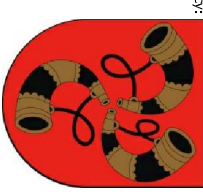
Nr rysunku:
3.1

Przekrój P3 od km 1+346,22 do km 1+574,36



Przekrój P4 od km 1+594,36 do km 1+659,60



| | |
|---|--|
| Zamawiający: | Przełknik opracowania: |
|  Gmina Piaski, ul. Lubelska 77, 21-050 Piaski | „Rozbudowa drogi gminnej nr 105816 - ul. Armii Krajowej w m. Piaski” |

| | |
|---------------------------|--------|
| Faza opracowania: | Skala: |
| PROJEKT TECHNICZNY | 1:50 |
| PRZEKROJE NORMALNE | |

| | |
|--------------------------------|-------------|
| Nazwa rysunku: | Podpis: |
| Funkcja: | Data: |
| Projektował: | 01.2023 |
| Sprawił: | 01.2023 |
| Nazwisko: | Nr rysunku: |
| mgr inż. Jarosław Jakiniec | 3.2 |
| mgr inż. Grzegorz Mazurkiewicz | |
| Specjalność: | |
| drogi | |
| Nr uprawnień: | |
| LUB/0010/PWOD/14 | |
| LUB/0379/PWBD/18 | |